

**COMUNE DI CONDINO**  
PROVINCIA DI TRENTO

VERBALE DI DELIBERAZIONE N. **75**

**DELLA GIUNTA COMUNALE**

<b>OGGETTO:</b>	<b>APPROVAZIONE DEL PROTOCOLLO DI INTESA PER L'ISTITUZIONE DELLA RETE DI RISERVE "VALLE DEL CHIESE".</b>
-----------------	--

---

L'anno duemilaquindici, addì ventinove del mese di dicembre, alle ore 20.00 nella sala delle riunioni, si è convocata la Giunta comunale.

Presenti i signori:

BUTTERINI GIORGIO

BODIO FABIO

LEOTTI GIUSEPPE

PRETTI MARINA

SARTORI ERMANNO

Assenti i Signori: //.

Assiste il Segretario comunale signor Baldracchi dott. Paolo.

Riconosciuto legale il numero degli intervenuti, il signor Butterini dott. Giorgio, nella sua qualità di Sindaco, assume la presidenza e dichiara aperta la seduta per la trattazione dell'oggetto suindicato.

<b>OGGETTO:</b>	<b>APPROVAZIONE DEL PROTOCOLLO DI INTESA PER L'ISTITUZIONE DELLA RETE DI RISERVE "VALLE DEL CHIESE".</b>
-----------------	--

**Premessa:**

La Valle del Chiese è caratterizzata dalla presenza di corsi d'acqua, ambiti fluviali, pascoli e ambienti forestali e montani di grande valenza naturalistica e paesaggistica. La valle è inoltre qualificata per la presenza sul suo territorio del Parco Naturale Adamello Brenta, nonché da numerosi siti della Rete Natura 2000, Riserve Naturali Provinciali e Riserve locali.

Nell'ambito del Progetto Europeo Life+ T.E.N. la bassa Valle del Chiese è stata oggetto di uno studio condotto dalla Provincia, denominato "inventario delle azioni di tutela attiva e di ricostruzione della connettività nell'Ambito Territoriale Omogeneo Valle del Chiese" finalizzato alla ricognizione dei valori ambientali e naturalistici della valle e all'individuazione delle relative azioni di tutela attiva volte alla conservazione e valorizzazione di tale patrimonio.

Nell'ambito del lavoro di "inventario delle azioni di tutela attiva e di ricostruzione della connettività" amministratori e portatori di interesse della bassa Valle del Chiese sono stati coinvolti in un processo partecipativo con svoltosi fra i mesi di settembre e dicembre 2015. Una fase di condivisione cui hanno preso parte oltre 100 persone, che hanno partecipato in modo costruttivo e collaborativo ai diversi appuntamenti del percorso partecipativo portando numerose proposte. I partecipanti erano espressione in particolar modo del mondo associazionistico legato alla conoscenza del territorio e alla valorizzazione ambientale: sezioni locali della SAT, associazione cacciatori, associazione pescatori, associazione dei castanicoltori del Chiese, sezione locale di Slow Food, associazione Culturnova, associazione allevatori, Comitato Storo Bene Comune, rappresentanti delle A.S.U.C., liberi cittadini, imprenditori agricoli, rappresentanti dei Consorzi di Miglioramento Fondiario, rappresentanti del Corpo Forestale nonché naturalmente amministratori dei Comuni e degli Enti ricadenti nel territorio interessato. Lo studio e il relativo processo partecipativo hanno evidenziato una diffusa sensibilità popolare per i valori naturali e paesaggistici della valle e una forte volontà di collaborazione allo sviluppo di iniziative di valorizzazione ambientale ai sensi delle più recenti politiche UE. Un processo intensamente partecipato e condiviso che si intende ora integrare nel percorso di costituzione della Rete di Riserve, nella convinzione che la valorizzazione del contesto territoriale della Valle del Chiese e del suo patrimonio naturale possa rappresentare una occasione di sviluppo e di lavoro per le nuove generazioni.

La valorizzazione delle peculiarità dell'ambito del Chiese, con particolare riferimento ai suoi elementi naturali e paesaggistici, incluse le aree protette, può essere funzionale al miglioramento dell'attrattività del territorio, con particolare riferimento all'offerta turistica e nello specifico ad un segmento di utenza sempre più attento agli aspetti di rilevanza ambientale e di bellezza paesaggistica. Obiettivo coerente con la strategia TURNAT per lo sviluppo del turismo nelle aree protette del Trentino, recentemente definita dalla Provincia autonoma di Trento, la quale individua le eccellenze territoriali dove promuovere e adottare nuovi modelli di sviluppo turistico sostenibili e compatibili con l'ambiente.

Le amministrazioni locali intendono quindi avviare un percorso condiviso ed unitario verso la realizzazione della Rete delle Riserve "Valle del Chiese".

**LA GIUNTA COMUNALE**

**RICHIAMATA** la L.P. 23 maggio 2007, n. 11 "Governo del territorio forestale e montano, dei corsi d'acqua e delle aree protette" ed in particolare l'art. 47, il quale al comma 4 stabilisce che ai fini della sottoscrizione dell'accordo di programma gli enti stipulano un protocollo d'intesa che, in coerenza con le finalità della legge provinciale, indichi gli obiettivi di carattere generale, gli impegni e i ruoli dei soggetti coinvolti, nonché l'ambito generale di riferimento e i tempi previsti per la sottoscrizione dell'accordo di programma e per l'adozione del piano di gestione;  
**VISTO** il Programma Mab (Man and Biosphere) dell'UNESCO;

VISTA la rete mondiale di Riserve della Biosfera istituita a Siviglia nel 1995 con la Conferenza internazionale sulle Riserve della Biosfera UNESCO;

VISTA la legge provinciale 30 novembre 1992, n. 23 "Principi per la democratizzazione, la semplificazione e la partecipazione all'azione amministrativa provinciale e norme in materia di procedimento amministrativo" ed in particolare l'art. 16 bis;

VISTA la deliberazione della Giunta provinciale n. 1847 di data 6 settembre 2013;

VISTO il Dossier di Candidatura a "Riserva della Biosfera" 2014;

ACQUISITI i pareri positivi di regolarità tecnica-amministrativa espresso dal responsabile dell'istruttoria e di regolarità contabile espresso dal responsabile del servizio finanziario, come prescritto dall'art. 81 del D.P.Reg. 1 febbraio 2005 n. 3/L;

VISTO il T.U.L.L.R.R.O.C., approvato con D.P.Reg. 01.02.2005, n. 3/L;

VISTO lo Statuto comunale;

AD UNANIMITÀ di voti espressi per alzata di mano,

## DELIBERA

1. Di approvare, per i motivi esposti in premessa, nel testo allegato parte integrante alla presente, il Protocollo d'intesa per l'istituzione della Rete di Riserve "Valle del Chiese" ai sensi della L.P. 23 maggio 2007, n. 11 e s.m..
2. Di autorizzare il Sindaco alla sottoscrizione in forma digitale.
3. Di dare evidenza che avverso la presente deliberazione sono ammessi:
  - opposizione alla Giunta comunale, durante il periodo di pubblicazione, ai sensi dell'art. 79, comma 5, del D.P.Reg. 01.02.2005 n. 3/L ed ai sensi della Legge 241/1990 e ss.mm., L.P. 23/1990 e s.m. alternativamente:
  - ricorso giurisdizionale al Tribunale di Giustizia Amministrativa di Trento, entro 60 giorni ai sensi dell'art. 29 del D.Lgs. 02.07.2010, n. 104;
  - ricorso straordinario entro 120 giorni al Presidente della Repubblica, ai sensi dell'art. 8 del D.P.R. 24 novembre 1971 n. 1199.
4. Di dichiarare, con separata unanime votazione espressa nelle forme di legge, la presente deliberazione immediatamente eseguibile, ai sensi dell'art. 79, comma 4 del D.P.G.R. 01.02.2005, n. 3/L, stante l'urgenza di addivenire alla sottoscrizione entro il termine del corrente anno.

Data lettura del presente verbale, viene approvato e sottoscritto.

IL SINDACO  
f.to Butterini dott. Giorgio


IL SEGRETARIO  
f.to Baldracchi dott. Paolo

---

Copia conforme all'originale, in carta libera per uso amministrativo.

Lì 30.12.2015

Il Segretario comunale  
Baldracchi dott. Paolo




---

#### RELAZIONE DI PUBBLICAZIONE

Io sottoscritto Segretario comunale certifico che copia del presente verbale viene pubblicata il 30.12.2015 all'albo per dieci giorni consecutivi.


Il Segretario comunale  
Baldracchi dott. Paolo



---

Deliberazione dichiarata immediatamente eseguibile, ai sensi e per gli effetti dell'art. 79, comma 4 del D.P.Reg. 01.02.2005 n. 3/L.

Il Segretario comunale  
Baldracchi dott. Paolo



**PROTOCOLLO D'INTESA**  
**PER LA REALIZZAZIONE DELLA RETE DI RISERVE "VALLE DEL CHIESE"**  
L.P. 23 maggio 2007, n. 11 e ss.mm.

Tra

**Comunità delle Giudicarie**

**Consorzio dei Comuni B.I.M. del Chiese**

**Comuni di Storo, Bondone, Condino, Cimego e Brione (dal 1° gennaio 2016 Borgo Chiese), Castel Condino, Pieve di Bono e Prezzo (dal 1° gennaio 2016 Pieve di Bono-Prezzo) e Valdaone.**

**A.S.U.C. Cologna**

**Premesso che:**

La Valle del Chiese è caratterizzata dalla presenza di corsi d'acqua, ambiti fluviali, pascoli e ambienti forestali e montani di grande valenza naturalistica e paesaggistica. La valle è inoltre qualificata per la presenza sul suo territorio del Parco Naturale Adamello Brenta, nonché delle seguenti Aree Protette:

**Zone Speciali di Conservazione:**

IT3120101 Condino (sup. 70,17 ha)

IT3120120 Bassa Valle del Chiese (sup. 26,74 ha)

IT3120066 Palù di Boniprati (sup. 10,73)

IT3120174 Monte Remà – Clewet (sup. 491,20 ha)

**Zone Speciali di Conservazione e Zone di Protezione Speciale**

IT3120065 Lago d'Idro (sup. 10,73 ha)

**Riserve naturali provinciali:**

Lago d'Idro

Palù di Boniprati

**Riserve locali**

Palvico-Loca (A) (sup. 21,3 ha)

Palvico-Loca (B) (sup. 1,14 ha)

Darzo (sup. 6,23 ha)

Sorini (sup. 7,41 ha)

Cimego

Palù delle Maresse

Nell'ambito del Progetto Europeo Life+ T.E.N. la Provincia ha condotto uno studio denominato "inventario delle azioni di tutela attiva e di ricostruzione della connettività nell'Ambito Territoriale Omogeneo Valle del Chiese" finalizzato alla ricognizione dei valori ambientali e naturalistici della valle e all'individuazione delle relative azioni di tutela attiva volte alla conservazione e valorizzazione di tale patrimonio. Tale studio è stato oggetto di un processo partecipativo con amministratori e portatori di interesse svoltosi in Valle del Chiese fra i mesi di settembre e dicembre 2015. La fase di condivisione ha avuto un esito positivo riscontrabile nelle numerose proposte emerse e dall'elevato numero di cittadini e di associazioni coinvolte. Oltre 100 le persone che hanno partecipato in modo costruttivo e collaborativo ai diversi appuntamenti del percorso partecipativo, espressione in particolar modo del mondo associazionistico legato alla conoscenza del territorio e alla valorizzazione ambientale: sezioni locali della SAT, associazione cacciatori, associazione pescatori, associazione dei castanicoltori del Chiese, sezione locale di Slow Food, associazione Culturnova, associazione allevatori, Comitato Storo Bene Comune, rappresentanti delle A.S.U.C., liberi cittadini, imprenditori agricoli, rappresentanti dei Consorzi di Miglioramento Fondiario, rappresentanti del Corpo Forestale nonché naturalmente amministratori dei Comuni e degli Enti ricadenti nel territorio interessato.

In particolare tale studio ha messo in evidenza:

- un inventario di possibili interventi di miglioramento dello stato dell'ambiente nell'ambito Chiese, anche legati allo sviluppo di un'economia locale basata sull'uso sostenibile delle risorse naturali e finalizzata ad offrire servizi ecosistemici;
- una diffusa sensibilità popolare e volontà di collaborazione allo sviluppo di iniziative di valorizzazione ambientale ai sensi delle più recenti politiche UE, attraverso un processo di consultazione e coinvolgimento di cittadini ed associazioni di categoria.

Un processo intensamente partecipato e condiviso che si intende ora integrare nel percorso di costituzione della Rete di Riserve, nella convinzione che la valorizzazione del contesto territoriale della Valle del Chiese e del suo patrimonio naturale possa rappresentare una occasione di sviluppo e di lavoro per le nuove generazioni.

La valorizzazione delle peculiarità dell'ambito del Chiese, con particolare riferimento ai suoi elementi naturali e paesaggistici, incluse le aree protette, può essere funzionale al miglioramento dell'attrattività del territorio, con particolare riferimento all'offerta turistica e nello specifico ad un segmento di utenza sempre più attento agli aspetti di rilevanza ambientale e di bellezza paesaggistica. Obiettivo coerente con la strategia TURNAT per lo sviluppo del turismo nelle aree protette del Trentino, recentemente definita dalla Provincia autonoma di Trento, la quale individua le eccellenze territoriali dove promuovere e adottare nuovi modelli di sviluppo turistico sostenibili e compatibili con l'ambiente.

#### **Visti:**

Legge. provinciale. 23 maggio 2007, n. 11 e ss.mm.

Decreto del Presidente della Giunta Provinciale n. 50-157/Leg. dd. 03.11.2008

#### **Ciò premesso;**

Tra gli Enti indicati in premessa ed in esecuzione dei rispettivi provvedimenti con i quali è stato approvato il presente Protocollo d'intesa

#### **si conviene e si stipula quanto segue:**

di condividere e impegnare le proprie amministrazioni ad intraprendere un percorso unitario verso la realizzazione della Rete delle Riserve "Valle del Chiese", attraverso la stipula di un Accordo di programma con la Provincia autonoma di Trento ai sensi dell'art. 47 della L.P. 11/07;

di elaborare a tal fine una proposta tecnico-economica che verrà sottoposta ai portatori di interesse nell'ambito di un processo partecipativo entro il quale confluirà anche l'inventario elaborato nell'ambito del Progetto LIFE+ TEN. La proposta tecnica conseguente sarà sottoposta all'approvazione dei firmatari l'Accordo di programma;

di individuare in qualità di capofila della Rete delle Riserve "Valle del Chiese" il Comune di Storo;

di condividere la proposta di realizzare un unico Piano di gestione inteso a tutelare e valorizzare il fiume Chiese e i territori limitrofi in coerenza con le misure di conservazione generali disposte dalla normativa provinciale vigente con l'integrazione di politiche di sviluppo socio economico in un'ottica di sostenibilità;

di fissare in tre anni, con la possibilità di rinnovo, la durata dell'Accordo di programma che andrà sottoscritto entro il dicembre 2016, salvo impedimenti procedurali rilevanti;

di impegnarsi alla redazione di un Piano di Gestione per la Rete delle Riserve "Valle del Chiese" entro un anno dalla sottoscrizione dell'Accordo di programma;

di considerare i seguenti obiettivi di carattere generale come passaggi fondamentali dell'Accordo di programma e del Piano di gestione:

- Il fiume Chiese e i territori che rientrano nel suo bacino imbrifero fino alle quote superiori rappresentano un bene identitario e paesaggistico di interesse pubblico;
- La "difesa" del fiume Chiese e dei territori che ad esso afferiscono è da intendersi come integrazione dell'aspetto conservazionistico con la fruizione sostenibile del territorio e lo sviluppo di attività umane compatibili con il contesto naturale, affidando alle popolazioni locali il ruolo di custodi del territorio e del paesaggio;
- L'uso storico del territorio, all'origine di interazioni positive tra attività umane e biodiversità, induce a considerare strategica la conservazione dei sistemi agricoli estensivi di versante (castagneti e prati di mezzo monte) e di alpeggio in quota (malghe);
- L'approccio degli interventi dovrà considerare il territorio nel suo complesso, sviluppando le potenzialità esistenti in termini di servizi ecosistemici; in particolare oltre agli aspetti di conservazione verranno sviluppate strutture ed infrastrutture che facilitino la fruizione, la sensibilizzazione ambientale, la produzione agricola e zootecnica di qualità
- La valorizzazione del territorio deve tendere al coinvolgimento della popolazione locale creando opportunità di lavoro in particolare fra i giovani;
- L'eventuale infrastrutturazione a servizio delle attività connesse alla Rete di riserve deve essere inserita in maniera compatibile con il contesto fluviale e paesaggistico dei luoghi (possibilmente recuperando manufatti esistenti );
- La rete sentieristica a varie quote e la pista ciclabile lungo il fiume sono parte integrante e concorrono alla fruizione della Rete di riserve;
- Vanno individuate azioni di riqualificazione ambientale attraverso interventi volti a favorire l'auto ripristino.
- Le coltivazioni agricole nelle aree interessate dalla Rete conservano la loro peculiarità agricola secondo la normativa dei PRG e de PUP.

**Letto, approvato e sottoscritto con firma digitale**

Allegato alla deliberazione della Giunta comunale n. 75 del 29 dicembre 2015

**IL SEGRETARIO COMUNALE**  
f.to Baldracchi dott. Paolo